

■ સાંસદોનો લેટેસ્ટ 'બ્રષ્ટાચાર' ■ સચીન: એક બટુકજીનો બળૂકો વિક્રમ


સિંચલેખા

સદા અગ્રસર સાપ્તાહિક

૨૬ ડિસેમ્બર, ૨૦૦૫ | રૂ. ૧૦-૦૦

ખુ ઉ ઉ ઉ ઉમ!

બાઈક ચેન્જિંગનો
ચરસ જેવો
ચસકો!



સાબરમતી વધારશે અમદાવાદનું સૌંદર્ય



અગિયાર કિલોમીટર લાંબો વોક-વે, બાગ-બગીચા, ભવ્ય શોપિંગ મોલ અને સાંસ્કૃતિક કેન્દ્ર... આકાર લઈ રહી છે ૧૨૦૦ કરોડ રૂપિયાના ખર્ચે સાબરમતી નદીના કિનારાની કાયાપલટ કરતી એક યોજના.

■ કેતન ત્રિવેદી (અમદાવાદ)

સિં ગાપોરના ડેપ્યુટી કોન્સલ જનરલ યાપ શિપ શિયા હમણાં અમદાવાદની મુલાકાતે આવ્યા હતા. એ પહેલાં બ્રિટનની ફાઈનાન્સ કંપની *હેલામોર એન્ડ ઓલ* શ્રુષ્ઠા ચાઈનીઝ પ્રતિનિધિઓ પણ મેગા સિટી બનવા જઈ રહેલા અમદાવાદના મહેમાન હતા. આ બન્ને દેશના મહાનુભાવોએ એમની મુલાકાત દરમિયાન શહેરની મધ્યમાંથી વહેતી સાબરમતી નદીના પટમાં લગભગ આખો દિવસ ગાળ્યો.

કોઈને પણ સવાલ થાય કે આ વિદેશી પ્રતિનિધિઓને સાબરમતી નદી જોવામાં શું રસ પડ્યો હશે?

રસ પડવાનું કારણ સાબરમતી નદી નહીં, પણ એના બન્ને કાંઠે આકાર લઈ રહેલી એક યોજના છે. આ યોજનાનું નામ છે, *સાબરમતી રિવર ફ્રન્ટ ડેવલપમેન્ટ યોજના*.

ગુજરાતની જીવાદોરી ગણાતી સરદાર સરોવર યોજના પછી આ યોજનાને રાજ્યની સૌથી વધુ મહત્ત્વાકાંક્ષી યોજના ગણાવવામાં આવે છે. આ બન્ને દેશના મહાનુભાવો પણ રિવર ફ્રન્ટ યોજનામાં મૂડીરોકાણ કરવાની શક્યતા ચકાસવા અમદાવાદની મુલાકાતે આવ્યા હતા.

શું છે આ રિવર ફ્રન્ટ ડેવલપમેન્ટ યોજના?

સાવ સાદી ભાષામાં કહીએ તો સાબરમતીની સાથે આખા શહેરને વિશ્વના નકશા પર મૂકવાની આ યોજના છે. અમદાવાદની મધ્યમાંથી વહેતી

અને એક સમયે વર્ષના મોટા ભાગના દિવસો દરમિયાન સાવ કોરીઘાકોર રહેતી સાબરમતી નદી છેલ્લાં ચારેક વર્ષથી કાળઝાળ ગરમીના દિવસોમાં પણ બેકાંઠે વહે છે. બેકાંઠે વહેવાના કારણે શહેરનું સૌંદર્ય ઔર નીખરી ઊઠ્યું છે. એવું કહેવાય છે કે રિવર ફ્રન્ટ યોજના સાબરમતીના નીખરેલા રૂપને ચાર ચાંદ લગાવી દેશે. આ યોજના પૂરી થયા પછી સાબરમતીના બેંચ કાંઠે દિલ બાગબાગ થઈ જાય એવો નજારો જોવા મળશે.

લગભગ ૧૫૦ વર્ષ પહેલાં વિકસાવવામાં આવેલો લંડનની થેમ્સ નદીનો કિનારો આજે એની સુંદરતા અને સુવિધાઓ માટે મશહૂર છે. મેલબોર્ન અને પેરિસ જેવાં શહેર પણ રિવર ફ્રન્ટ યોજનાના કારણે જ ઝગારા મારી રહ્યા છે. હવે વારો અમદાવાદનો છે. વિકસિત અને સમૃદ્ધ દેશોમાં આવી યોજનાની નવાઈ નથી, પરંતુ ભારતમાં રિવર ફ્રન્ટ ડેવલપમેન્ટ એ સાવ નવી વાત છે. આપણે ત્યાં નદીકિનારે ઘાટ બનાવવાની સંસ્કૃતિ અસ્તિત્વમાં હતી, પણ કોઈ નદીના કિનારાને કરોડો રૂપિયા ખર્ચાને વિકસાવવાની આ પ્રથમ યોજના છે.

થયું કે પાણીના પ્રવાહને વહેવા માટે નદીની પહોળાઈ ૨૮૦ મીટર હોય તે પૂરતી છે તેથી એટલી પહોળાઈ અને એ પછી પણ બન્ને તરફ થોડી ખુલ્લી જગ્યા રાખીને પાણીના પ્રવાહની સમાંતર મજબૂત દીવાલ બાંધવામાં આવશે. બે ફૂટ પહોળી અને પાણીના લેવલથી ૩૦ ફૂટ ઊંડી એવી કોન્ક્રીટની બનેલી આ દીવાલ કાંકાનું ધોવાણ અટકાવશે. અત્યારે સુભાષ ટ્રિજથી એલિસ ટ્રિજ વચ્ચેના પટવિસ્તારમાં કામ શરૂ થઈ ચૂક્યું છે. નદીના વહેણને આ રીતે બાંધ્યા પછી બન્ને કાંઠે બાકી વધતી જમીનમાં પાણીના લેવલથી લગભગ

એમાં ગટરનાં ગેરકાયદેસર કનેક્શનો મોટા પાયે ભળી ગયાં હોવાથી શહેરની બધી જ ગંદકી નદીનાં પાણીમાં જ ઠલવાય છે! નદીના કાંકા ખૂબસૂરત હોય, પણ નદીમાં પાણીની જગ્યાએ ગંદકી વહેતી હોય તો પછી કિનારાની સુંદરતાનો કોઈ મતલબ જ નથી એટલે કાંકાની બાજુએ રાખેલી જગ્યામાં ભૂગર્ભમાં દીવાલને સમાંતર એટલી જ લાંબી પાઈપલાઈન નાખવામાં આવશે અને એમાં ગટરનું પાણી કાલવીને એનો નિકાલ કરવામાં આવશે. પરિણામે નદીમાં વહેતું પાણી ચોખ્ખું રહેશે. નદીમાં ચોખ્ખું પાણી વહેતું હોય એટલે પછી

રવિવારે ભરાતી ગુજરી બજાર માટે પણ જગ્યા રાખવામાં આવશે. ઠેર ઠેર બગીચા અને હરિયાળી તો ખરી જ. અહીં શાનદાર હોટેલો બનશે અને બહુમાળી મોલ્સ પણ ઊભા થશે. અમદાવાદ શહેરમાં અત્યારે એની ઉત્તર અને દક્ષિણ દિશાને જોડતા આશ્રમ રોડ સિવાય બીજો કોઈ રોડ અસ્તિત્વમાં નથી. આ યોજનાથી નદીના કાંઠે કાંઠે બીજો એક સમાંતર રોડ તૈયાર થશે. સાબરમતી ઉપર અત્યારે પાંચ ટ્રિજ છે. વાસણાથી પીરાણા, દૂધેશ્વરથી વાડજ અને હાંસોલથી સાબરમતીને જોડતા બીજા ત્રણ નવા ટ્રિજ પણ બાંધવાનું આયોજન છે, જે પૈકી વાસણાથી પીરાણા ટ્રિજનું કામ શરૂ થઈ ગયું છે. બિઝનેસની શક્યતા જોયા પછી અનેક કંપનીઓએ અહીં રોકાણ કરવામાં રસ બતાવ્યો છે. *ડેલામોર એન્ડ ઓલ ગ્રુપ*, જેના પ્રતિનિધિઓ હમણાં મુલાકાત લઈ ગયા એ કંપનીએ ગયા વાર્ષિક પતંગોત્સવમાં સાબરમતી રિવર ફ્રન્ટ કંપની સાથે રૂપિયા ૪૦૦ કરોડના રોકાણના કરાર કર્યા.


*રિવર ફ્રન્ટ ડેવલપમેન્ટ કંપની*ના ડિરેક્ટર અને ડેપ્યુટી મ્યુનિસિપલ કમિશનર કેપ્ટન દિલીપ મહાજન કહે છે:

‘બન્ને કાંઠે કુલ ૧૬૮ હેક્ટર જમીન ઉપલબ્ધ થશે, જે પૈકી ૮૦ ટકા જમીન જાહેર હેતુ માટે ફાળવવામાં આવશે અને બાકીની ૨૦ ટકા જમીન વ્યાવસાયિક અને રહેણાકના હેતુ માટે રાખવામાં આવશે. એના કારણે કંપનીને આર્થિક વળતર પણ મળશે. એ રીતે આખો પ્રોજેક્ટ સેલ્ફ-ફાઈનાન્સ પ્રોજેક્ટ બનશે. અલબત્ત, ક્યાં શું કરવાનું છે એની ફાઈનલ ડિઝાઈન અત્યારે તૈયાર થઈ રહી છે.’


મહાજન ઉમેરે છે કે એક વાર વોક-વે બની જશે પછી મનોરંજનનાં બીજાં આકર્ષણ ઊભાં થતાં વાર નહીં લાગે. આર્કિટેક્ટ ગિમલ પટેલ કહે છે કે ગેટ-વે ઓફ ઈન્ડિયા એ મુંબઈ માટે એક સીમાચિહ્ન છે. અમદાવાદ પાસે અત્યારે એવું કોઈ સ્થળ નથી, જ્યાં આવીને તમને આ શહેરમાં આવ્યા હોવાનું ફીલ થાય. આ યોજના સાકાર થવાથી અમદાવાદ શહેરને પણ એક નવું સીમાચિહ્ન મળશે.

વિચાર ખોટો નથી. લંડનની થેમ્સ નદીના કિનારે *લંડન આઈ* તરીકે ઓળખાતો વિશાળ ચગડોળ છે, જેમાં બેસીને તમે આખું લંડન જોઈ શકો. બધું સમુસૂતરું પાર પડે તો ભવિષ્યમાં શક્ય છે કે અમદાવાદીઓ પણ સાબરમતીના કિનારેથી આખું અમદાવાદ જોઈ શકશે. શરત માત્ર એટલી કે આ આખી યોજનામાં ક્યાંય રાજકારણ અને ભ્રષ્ટાચારની ગંદકી ન ભળવી જોઈએ!

■ તસવીરો: પ્રજ્ઞેશ વ્યાસ



સાંસદ સુરેન્દ્ર પટેલ: શહેરી વિકાસમાં નદીનું મહત્ત્વ આ યોજના સમજાવશે.



બે ફૂટ ઉપર સરેરાશ ૧૧થી ૨૦ મીટર પહોળો પાકો વોક-વે (ચાલવા માટેનો રસ્તો) બનાવવામાં આવશે. શહેરના ડકનાળા વિસ્તારથી છેક વાસણા સુધી તૈયાર થનારો સાડા અગિયાર કિલોમીટર લાંબો વોક-વે પોતાની રીતે નવીનતમ હશે, કેમ કે નદીના કિનારે કિનારે આટલા લાંબા અંતર સુધી ચાલી શકાય એવો રસ્તો ભારતમાં બીજે ક્યાંય નહીં હોય! અમદાવાદીઓને વહેલી સવારે કે સાંજે ચાલવા માટે આવી સુવિધા બીજે ક્યાં મળી શકે?

વોક-વેથી અમદાવાદીઓના આરોગ્યને ફાયદો થશે તો સાથે સાથે તૈયાર થઈ રહેલી ઈન્ટરસેપ્ટર સીવર એટલે કે ડ્રેનેજ પાઈપલાઈનથી શહેરના પર્યાવરણને પણ જબરદસ્ત ફાયદો થશે. અત્યારે જુદાં જુદાં ૩૬ જેટલાં નાળાં મારફતે શહેરની ગટરનું બધું ગંદું પાણી નદીમાં ઠલવાય છે. મૂળ આ નાળાં વરસાદી પાણીના નિકાલ માટે છે, પણ

ત્યાં બોટિંગ સહિતની અનેક સગવડો આપોઆપ ઊભી થશે. ગાંધી ટ્રિજ પાસે અત્યારે વોક-વે બનાવવાનું કામ ચાલી રહ્યું છે ત્યાં બોટિંગના હેતુસર પ્લેટફોર્મ પણ બનાવવામાં આવ્યું છે. આગામી પતંગોત્સવ પણ ત્યાં જ ઊજવવામાં આવશે. બોટિંગ જ નહીં, અહીં તરતી રેસ્ટોરાં, ફુવારા, રોશની જેવાં બીજાં અનેક આકર્ષણ પણ હશે. એવી જ રીતે કાંકા પર પણ આવાં આકર્ષણ ઊભાં કરવામાં આવશે. અગિયાર મીટર પહોળો વોક-વે તૈયાર થયા પછી મનોરંજન અને હરવાહરવાના આ બધાં સ્થળ તૈયાર થશે. સાબરમતીના તટે આવેલા ગાંધી આશ્રમની જગ્યાનું વિસ્તરણ કરીને ત્યાં સુંદર બગીચો બનાવવાનું પણ પ્લાનિંગ છે. આ યોજનાના કારણે જે પરિવારોનું પુનર્વસન કરાવવાનું છે એમના માટે પણ થોડીક જગ્યા ફાળવવામાં આવશે. એલિસ ટ્રિજ અને સરદાર ટ્રિજ વચ્ચે